

Муниципальное бюджетное учреждение дополнительного образования
центр детского и юношеского туризма и экскурсий
г. Амурска Амурского муниципального района Хабаровского края

Методическая разработка
Краеведческой игры

**Краеведческое лото
«МОЙ ХАБАРОВСКИЙ КРАЙ».**

Автор-составитель: Калинич
Лилия Анатольевна,
педагог дополнительного образования

Амурск

2018

Аннотация

Методическая разработка краеведческой игры «Краеведческое лото «Мой Хабаровский край» - дидактический материал по реализации регионального компонента на уроках и внеурочных занятиях по краеведению для обучающихся среднего и старшего звена образовательных учреждений любого типа.

Игра предоставляет возможность не только проверить свои знания о Хабаровском крае, но и узнать в игровой форме много новых фактов о географии, истории, животном и растительном мире.

Лото состоит из 15 больших игровых карточек с ответами и 90 маленьких с вопросами.

В начале игры выбирается ведущий, который раскладывает карточки с вопросами текстом вниз, перемешивает их, формируя «банк вопросов», а также раздает игрокам большие карточки с ответами. Обычно в роли ведущего выступает учитель. Учащимся выдается по одному игровому полю с шестью ячейками, в которых даны ответы на вопросы лото. Количество игровых полей рассчитано на 15 человек, но, если играющих меньше, то их может быть выдано больше, по 2-3 шт., если же играющих больше, то с одной карточкой игроки могут работать в паре.

Ведущий произвольно берет карточку с вопросом из «банка», зачитывает его. Если кто-то из игроков правильно ответил на вопрос и нашел на своей карточке ответ, ведущий отдает ему карточку-ответ, игрок накрывает ею свою ячейку с ответом. В игре побеждает ученик, который быстрее всех закрыл свое игровое поле.

Если правильного ответа не прозвучало, ведущий откладывает карточку с вопросом в сторону и по завершении игры и подведения итогов, снова зачитывает с целью объяснения учащимся некоторых новых для них понятий.

В лото вошли вопросы разного уровня сложности: по географии края и его природных объектах; вопросы, касающиеся растительного и животного мира, о выдающихся людях края, по истории и о культуре коренного населения Хабаровского края. Каждый педагог может скорректировать вопросы или составить новые на основе краеведческого материала своего района проживания.

Список использованной литературы и Интернет – источников

1. Ципкин, Ю.Н. История края в вопросах и ответах: справочно-информационное пособие для педагогических работников и учащихся общеобразовательных учреждений дополнительного образования детей / Ю.Н.Ципкин. – Хабаровск, 1997. – 230 с.
2. Атлас «Люби и знай свой край». Учебное пособие для учащихся 1-6 классов общеобразовательных школ. Второе издание. 2002г.
3. https://infourok.ru/metodicheskaya_razrabotka_klassnogo_chasa_posvyaschennogo_75-letiyu_habarovskogo_kraya-305882.htm
4. <https://nsportal.ru/detskiy-sad/okruzhayushchiy-mir/2013/01/16/konspekt-viktoriny-moy-khabarovskiy-kray>
5. https://урок.рф/library/k_80letiyu_habarovskogo_rajona_114549.html



Игровое поле с ответами (15 шт.)

	<p>Медведи, кабаны, уссурийские тигры</p>	<p>20 октября 1938 г.</p>
<p>17</p>	<p>Петроглифы</p>	<p>о. Ионы</p>
<p>7</p>	<p>Хабаровск</p>	<p>Лотос Комарова Амурский тигр Озеро Амур Петроглифы Сикачи-Аляна Горный хребет Дуссе – Алинь Амурский мост Шантарские острова</p>
<p>4 место в Российской Федерации</p>	<p>Более 8500 км</p>	<p>ПОСЁЛКИ</p>

ТАЙГА	3 место	Сикачи-Алян
Три	Тихого океана	Большой Шантар

<p>Женьшень</p> 	Николаевск -на- Амуре	Амут
<p>Эвенки, эвены, негидальцы, ульчи, нанайцы, орочи, удэгейцы, нивхи</p>	ГОРНЫЙ	И.Ю.Москвитин

<p>Жимолость</p> 	 <p>Калуга</p>	<p>Кедр корейский</p> 
<p>Мифы</p>	<p>Н.И. Гродекова</p>	<p>Женьшень, элеутерококк, аралия, лимонник</p>

<p>Виноград амурский, актинидия, лимонник китайский</p> 	<p>Гадюка, восточный щитомордник, каменистый щитомордник</p>	<p>Амурский полоз, узорчатый полоз, красноспинный полоз, японский уж.</p>
	<p>Хабаровск Николаевск-на-Амуре Советская Гавань Комсомольск-на-Амуре Амурск Бикин Вяземский</p>	<p>Ротан – головёшка, вьюн, голян озерный</p> 

<p>Ленок, хариус, голец сибирский, мальма, сима</p>	 <p>Лиственница</p>	<p>Уголь, золото, пла- тина, фосфаты, алюминий, известняк, железная руда, олово</p>
<p>ЕРОФЕЙ ХАБАРОВ</p>	<p>Картографическая копия очертаний Амурского района</p>	<p>Река Амур</p>

<p>На восток</p> 	<p>Ауха</p> 	<p>Белый, синий, красный</p>
<p>Сунтар – Хаята</p>	<p>ЩИТ</p>	<p>Приморский край, ЕАО, Амурская область, Магадан- ская область, Китай</p>

<p>Много красной рыбы, развито рыболовство</p>	<p>Берилл</p>	<p>Джугджурский</p>
<p>Амурск</p>	<p> Нанайская лодка</p>	<p>Фазан </p>

<p>Белый, голубой, зеленый</p>	<p>Белорудый Медведь </p>	<p>Охотское море</p>
<p>Прощальная</p>	<p>Чукчагирское</p>	<p> Тигр</p>



<p>У России нет о Kraин!</p>	<p>6</p>	 <p>Лимонник</p>
<p>Шаманство</p>	<p>Щука</p>	<p>Десять административных образований (населённых пунктов) Амурского района</p>

<p>Рыба</p>	<p>Лотос Комарова</p> 	<p>Село Пермское</p>
 <p>Змееголов</p>	<p>Дальневосточный аист</p>	<p>Гольды</p>

<p>Синий кит</p> 	<p>Более 120000</p>	<p>Сушеная рыба</p>
<p>Рододендрон</p>	<p>Средне-Амурская низменность</p>	<p>День рыбака</p>

<p>Береста – кора березы</p>	<p>Джуен, Ачан, Омми</p>	<p>Рогульник (водяной орех)</p> 
<p>Муравьев – Амурский</p>	 <p>Бархат амурский</p>	<p>Я - вооружён и опасен</p>

<p>Белохвост, белоплечий орлан, скопа, рыбный филин</p>	<p>Мандаринка, крохаль, гоголь</p> 	<p>Липа амурская, бархат, боярышник, груша, рябина, сирень, черёмуха, осина, крушина</p>
<p>Джаки-Унахта- Якбыяна</p>	<p>Поселок Литовко</p>	 <p>Тис остроконечный</p>

	<p>КРАЕВЕДЧЕСКОЕ ЛОТО</p> <p>Автор Калинич Л.А.</p> <p>«МОЙ</p>	
	<p>ХАБАРОВСКИЙ</p> <p>КРАЙ»</p>	<p>г. Амурск, 2018 г.</p>

Карточки с вопросами (90 шт.)

<p>1. Флаг Хабаровского края</p> 	<p>1. Герб города Хабаровска</p> 	<p>3. Дата основания Хабаровского края</p> <p>20 октября 1938 г.</p>
<p>4. Число административных районов в крае</p> <p>17</p>	<p>5. Высеченные на скалах и камнях изображения животных птиц, сцен охоты</p> <p>Петроглифы.</p>	<p>6. Сказания, передающие представления древних народов о явлениях природы, о богах и легендарных героях</p> <p>Мифы.</p>
<p>7. Сколько городов в Хабаровском крае?</p> <p>7</p>	<p>8. Какой город называют дальневосточной столицей?</p> <p>Хабаровск</p>	<p>9. 7 чудес Хабаровского края</p> <p>Лотос Комарова Амурский тигр Озеро Амур Петроглифы Сикачи-Аляна Горный хребет Дуссе – Алинь Амурский мост Шантарские острова</p>
<p>10. Какое место по площади занимает Хабаровский край?</p> <p>4 место в Российской Федерации</p>	<p>11. Какое расстояние от Хабаровска до Москвы по железной дороге?</p> <p>Более 8500 км</p>	<p>12. Назовите города Хабаровского края</p> <ul style="list-style-type: none"> • Хабаровск • Николаевск-на-Амуре • Советская Гавань • Комсомольск-на-Амуре • Амурск • Бикин • Вяземский

13. Как называется дальневосточный лес? ТАЙГА	14. Какое место занимает река Амур по протяжённости среди рек России? 3 место	15. Какое село Хабаровского края знаменито наскальными рисунками – петроглифами? Сикачи-Алян
16. Сколько гербов за свою историю имел город Хабаровск? Три	17. Частью какого океана являются моря, омывающие Хабаровский край? Тихого	18. Самый крупный остров в Хабаровском крае Большой Шантар

19. Самые высокие горы Хабаровского края Сунтар – Хаята	20. Остров в Охотском море – памятник природы о. Ионы	21. По легенде один юноша долго шел по тайге и, когда он упал истощенный, в его руке оказались несколько красных ягод. Ягоды вернули ему силу. О какой ягоде «5 вкусов» идёт речь? Лимонник
22. Какого типа населенные пункты преобладают в нашем крае? посёлки	23. Какое дерево на Дальнем Востоке самое морозостойчивое? Лиственница	24. Какое дерево на Дальнем Востоке является самым долгоживущим? Тис остроконечный

<p>25. Реликтовое растение, которое за свои лечебные свойства получило название «дар бессмертия», «корень жизни».</p> <p>Женьшень</p>	<p>26. Какой город является самым старым городом Хабаровского края?</p> <p>Николаевск-на-Амуре</p>	<p>27. Самое чистое озеро в хабаровском крае</p> <p>Амут</p>
<p>28. В честь кого назван краеведческий музей в городе Хабаровск?</p> <p>Н.И.Гродекова</p>	<p>29. Какой тип рельефа преобладает в нашем крае?</p> <p>Горный</p>	<p>30. Кто из русских землепроходцев раньше других побывал в нашем крае?</p> <p>И.Ю.Москвитин</p>

<p>31. Какая ягода созревает на Дальнем Востоке самая первая?</p> <p>Жимолость</p>	<p>32. Самая крупная рыба, обитающая в реке Амур?</p> <p>Калуга</p>	<p>33. Какое дерево можно назвать «хлебным» деревом уссурийской тайги?</p> <p>Кедр корейский</p>
<p>34. Какое единственное пробконосное дерево произрастает на Дальнем Востоке?</p> <p>Бархат амурский</p>	<p>35. Какие деревья нашего края являются медоносами?</p> <p>Липа амурская, бархат, боярышники, груша, маакия амурская, рябина, сирень, черёмуха, осина, крушина</p>	<p>36. Какие лекарственные растения нашего края известны в мире?</p> <p>Женьшень, элеутерококк, аралия, лимонник</p>

<p>37. Какие лианы произрастают в Уссурийской тайге?</p> <p>Виноград амурский, актинидия, лимонник китайский</p>	<p>38. Какие ядовитые змеи обитают в нашем крае?</p> <p>гадюка, восточный щитомордник, каменистый щитомордник</p>	<p>39. Какие неядовитые змеи обитают в нашем крае?</p> <p>амурский полоз, узорчатый полоз, красноспинный полоз, японский уж.</p>
<p>40. Какие редкие хищные птицы обитают в нашем крае?</p> <p>белохвост, белоплечий орлан, скопа, рыбный филин</p>	<p>41. Какие виды уток гнездятся в дуплах деревьев?</p> <p>Мандаринка, крохали, гоголь</p>	<p>42. Какие виды рыб нашего края самые жизнестойкие и выносливые?</p> <p>Ротан – головёшка, вьюн, голян озерный</p>

<p>43. Какие виды рыб в нашем крае являются «альпинистами»?</p> <p>Ленок, хариус, голец сибирский, мальма, сима</p>	<p>44. Какие коренные народы проживают в Хабаровском Крае?</p> <p>Эвенки, эвены, негидальцы, ульчи, нанайцы, орочи, удэгейцы, нивхи</p>	<p>45. Какие полезные ископаемые добывают в Хабаровском крае?</p> <p>Уголь, золото, платина, фосфаты, алюминий, известняк, железная руда, олово</p>
<p>46. Имя этого землепроходца носит наш край и его административный центр</p> <p>Ерофей Хабаров</p>	<p>47. Что символизирует крона дуба, изображённого в центре герба Амурского района?</p> <p>Картографическая копия очертаний Амурского района</p>	<p>48. Водная артерия Хабаровского края, окрасившая его флаг в голубой цвет</p> <p>Река Амур</p>

<p>49. В какую сторону повернута голова медведя на гербе Хабаровского края?</p> <p>На восток</p>	<p>50. Что символизирует открытая пасть и высунутый язык у медведя на гербе Хабаровского края?</p> <p>Я - вооружён и опасен</p>	<p>51. Какие цвета присутствуют на флаге России?</p> <p>Белый, синий, красный</p>
<p>52. Цвета флага Хабаровского края</p> <p>Белый, голубой, зеленый</p>	<p>53. Основа любого герба</p> <p>Щит</p>	<p>58. С какими территориями граничит Хабаровский край?</p> <p>Приморский край, ЕАО, Амурская область, Магаданская область, Китай</p>

<p>55. Что символизирует рыба на гербе г. Хабаровска, утвержденном в 1912 г.?</p> <p>Много красной рыбы, развито рыболовство</p>	<p>61. Как называется самая высокая гора Хабаровского края?</p> <p>Берилл</p>	<p>63. Назовите самый крупный по площади заповедник Хабаровского края</p> <p>Джугджурский</p>
<p>73. В каком городе края собрана уникальная коллекция тропических растений в Ботаническом саду?</p> <p>Амурск</p>	<p>72. Что такое оморочка?</p> <p>Нанайская лодка</p>	<p>66. Эту яркую птицу называют дальневосточной жар-птицей</p> <p>Фазан</p>

<p>59. Какие животные обитают на территории Хабаровского края?</p> <p>Медведи, кабаны, уссурийские тигры</p>	<p>54. Какая естественная фигура занимает центральное место на гербе Хабаровского края?</p> <p>Бело грудый медведь</p>	<p>60. В какое море впадает река Амур?</p> <p>В Охотское</p>
<p>64. Самая большая пещера на территории Хабаровского края, открытая в 1978 году выпускниками Политехнического института г. Хабаровска</p> <p>Прощальная</p>	<p>65. Самое крупное озеро Хабаровского края</p> <p>Чукчагирское</p>	<p>70. На какого зверя никогда не охотились нанайцы?</p> <p>Тигр</p>

<p>56. Под каким девизом был создан герб Хабаровского края?</p> <p>У России нет окраин!</p>	<p>62. Сколько заповедников на территории Хабаровского края?</p> <p>6</p>	<p>67. Второе название этой рыбы – китайский окунь</p> <p>Ауха</p>
<p>69. Вера коренных народов Приамурья в существование посредников между миром обычных людей и миром духов</p> <p>Шаманство</p>	<p>68. Хищная рыба, может схватить не только рыбу, но и оказавшихся в воде мышь, бурундука, белку, змею, жука, червяка, может выпрыгнуть за птицей. Называют речным волком</p> <p>Щука</p>	<p>57. Что символизируют десять веток дуба на гербе Амурского района?</p> <p>Десять административных образований (населённых пунктов) Амурского района</p>

<p>71. Какой продукт питания называли и называют «хлебом коренных народностей»?</p> <p>Рыба</p>	<p>74. Многолетнее водное растение с крупными листьями и одиночным розовым цветком с тонким приятным запахом</p> <p>Лотос Комарова</p>	<p>76. Что было на месте г. Комсомольска - на Амуре до появления первых переселенцев?</p> <p>Село Пермское</p>
<p>78. Какая амурская рыба может дышать атмосферным воздухом?</p> <p>Змееголов</p>	<p>79. Эта крупная околородная птица охраняется в заповеднике Болонский и Комсомольский. Символ семейного счастья</p> <p>Дальневосточный аист</p>	<p>82. Как в древности называли нанайцев?</p> <p>Гольды</p>

<p>75. Самое крупное морское животное, обитающее в крае</p> <p>Синий кит</p>	<p>77. Сколько больших и малых рек, ручьев протекает по территории Хабаровского края?</p> <p>Более 120000</p>	<p>80. Что такое «юкола»?</p> <p>Сушеная рыба</p>
<p>85. Какой кустарник живет под чужим именем багульник?</p> <p>Рододендрон</p>	<p>87. Как называется равнина, расположенная в центре Хабаровского края?</p> <p>Средне-Амурская низменность</p>	<p>84. Какой народный праздник мы отмечаем летом вместе с нанайцами?</p> <p>День рыбака</p>

<p>81. Кора какого дерева использовалась аборигенами Приамурья для изготовления домашней посуды?</p> <p>Береста – кора березы</p>	<p>83. Назовите 3 нанайских села Амурского района</p> <p>Джуен, Ачан, Омми</p>	<p>88. Редкий водный вид растений, плодами которого являются орехи</p> <p>Рогульник (водяной орех)</p>
<p>86. Первый генерал-губернатор Приамурского края?</p> <p>Муравьев – Амурский</p>	<p>89. Как называется горная система на северо-западе Амурского района?</p> <p>Джаки-Унахта-Якбыяна</p>	<p>90. Поселок в Амурском районе, названный в честь инженера изыскателя?</p> <p>пос. Литовко</p>